ZENRIN

ハザードマップや都市計画図・クマ出没などの地理的情報を
Web地図にまとめて住民に分かりやすく公開

ゼンリン「公開型Web総合マップ」のご案内

こんなお困りごとはないですか?

ハザードマップが災害種別や地区ごとにバラバラで公開されていて、一元的な情報提供ができていない…

職員がリアルタイムで情報更新ができず、公開している情報の鮮度維持が難しい…

住民や事業者からの問い合わせが多く、職員が対応に追われている…

住民が最小限の画面遷移で内容の切り替えができ、わかりやすい情報提供が可能です

更新管理ツール「ゼンリン住宅地図LGWAN」の活用により、最新情報も過去履歴も職員自ら随時更新できます

インターネットで簡単に見られて、知りたい情報を直感的に探せるため、問い合わせ減少にも繋がります

公開型Web総合マップとは

行政が保有する地理情報を一元的にWebサイトで公開することにより、住民・事業者が必要な情報を地図上で分かりやすく閲覧・検索ができるサービスです

様々な分野の横断的な掲載が可能〈掲載コンテンツ例〉

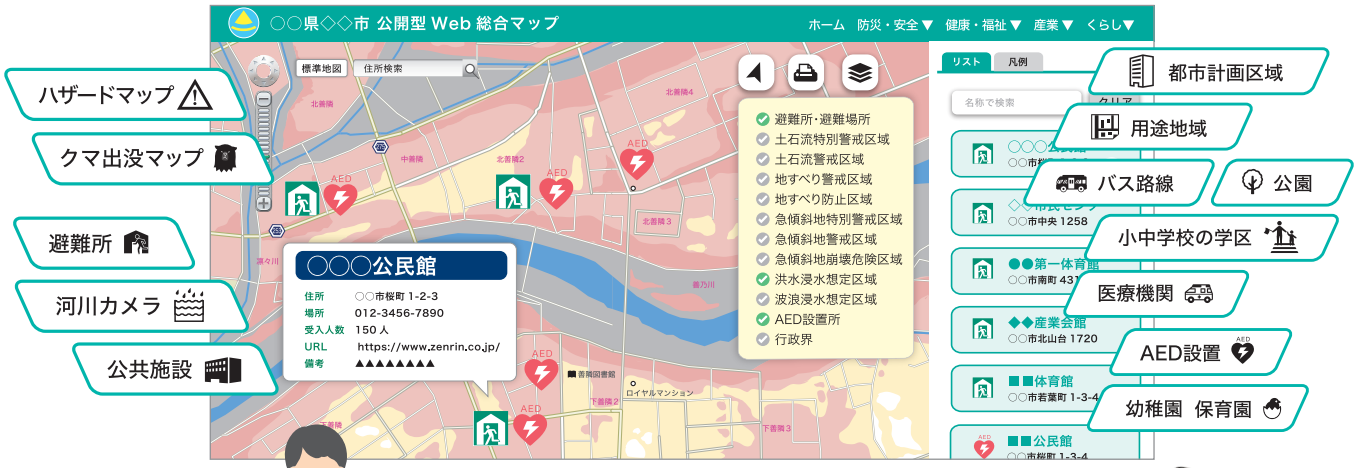

※画像はイメージです

更新完了😊

「ゼンリン住宅地図LGWAN」の活用により職員自ら更新ができます

スマホでも見ることができます

「公開型Web総合マップ」その他機能いろいろ～こんな使い方ができます～

ハザードマップとして

地震・水害・土砂災害など災害種別・地区ごとに分かれているハザードマップをWeb上で一つに集約することが可能です。
職員のみなさまの業務効率化だけでなく、市民サービスの向上にもつながります。

全国**262**の自治体で
公開型Webハザードマップの導入有り
※累計実績 2026年3月時点（ゼンリン調べ）

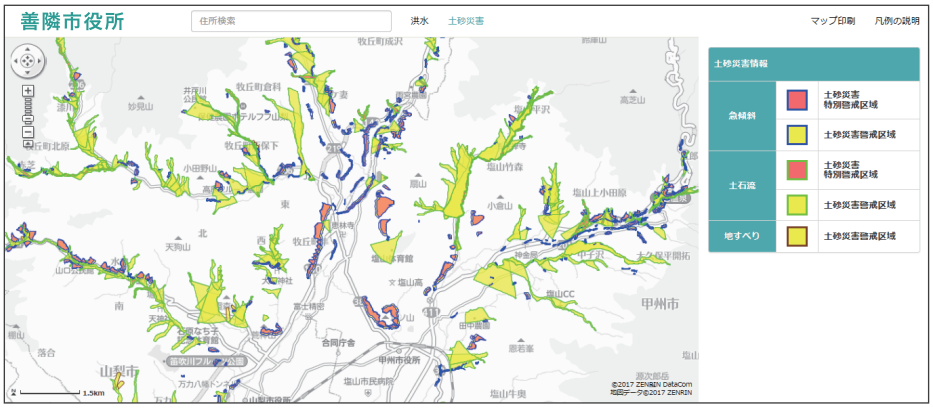

※当ハザードデータは「国土数値情報ダウンロードサービス」より山梨県のデータを引用しています。

クマの出没場所の公開に

ゼンリンが保有する地図上にクマの発見位置を見える化することによって、住民が危機管理情報を正確に把握でき被害の未然防止につなげることができます。

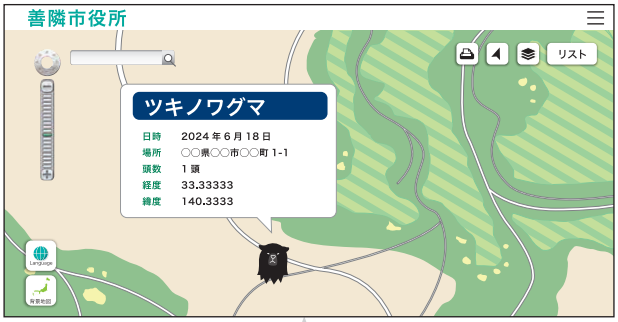

クマのアイコンやポップアップ画面で、出没場所や出没日、被害状況などの詳細情報も直感的に分かりやすく表示できます。

その他の特徴

◆詳細な地図

建物形状や道路幅員まで表示された詳細な地図を使用するため、場所の特定や避難経路の確認がしやすいです。

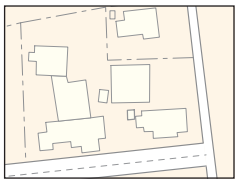

◆多言語切り替え

英語や中国語（繁体・簡体）、韓国語に背景地図を切り替えることが可能なため、多様な人々に情報が届けられます。

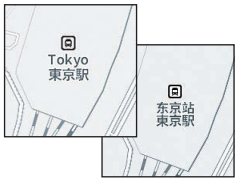

◆背景切り替え

背景地図を地図データだけでなく航空写真などにも切り替えられ、山肌や街並みなど、現地の状況を確認できます。



出典：国土地理院ウェブサイト

「Web総合マップ」の更新管理ツール ゼンリン住宅地図 LGWAN

更新管理だけじゃない ゼンリン住宅地図LGWANでできること

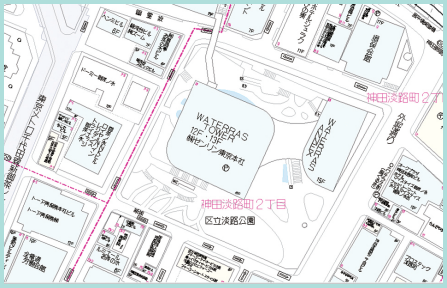

LGWAN環境で利用可能

自治体への地図提供ノウハウをもとに開発。
インターネット環境だけでなく、LGWAN環境でも住宅地図が閲覧できます。

詳しくはWebで ゼンリン LGWAN

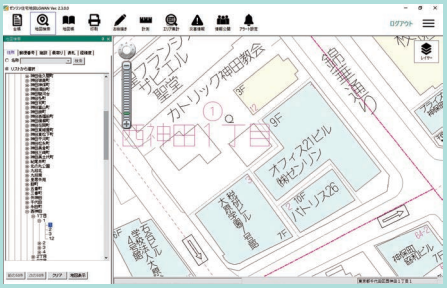

検索や計測に使える機能が満載

住所や施設名による検索機能、距離や面積の計測・印刷機能を搭載。いちいち他のツールを使う手間が省けます。

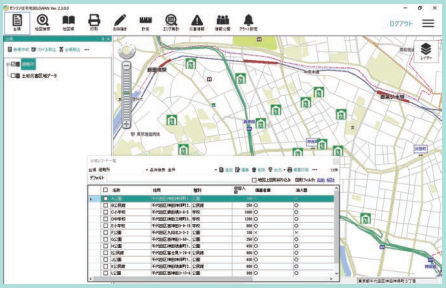

手持ちのデータを活かして一括管理

自治体が保有する一覧情報や調査データを地図上に取り込み、地図情報と関連付けてデータの更新が可能。複数管理の煩雑さから解放されます。

商品・DMについてのお問い合わせ
株式会社 ゼンリン
2607KDM

公共ソリューション事業推進部
営業推進課
〒101-0063 東京都千代田区神田淡路町
2丁目101番地ワテラスタワー12F

◆お電話はお気軽に!
TEL 03-5295-9102
◆別紙のFAX送付先はこちら FAX 03-3258-8460